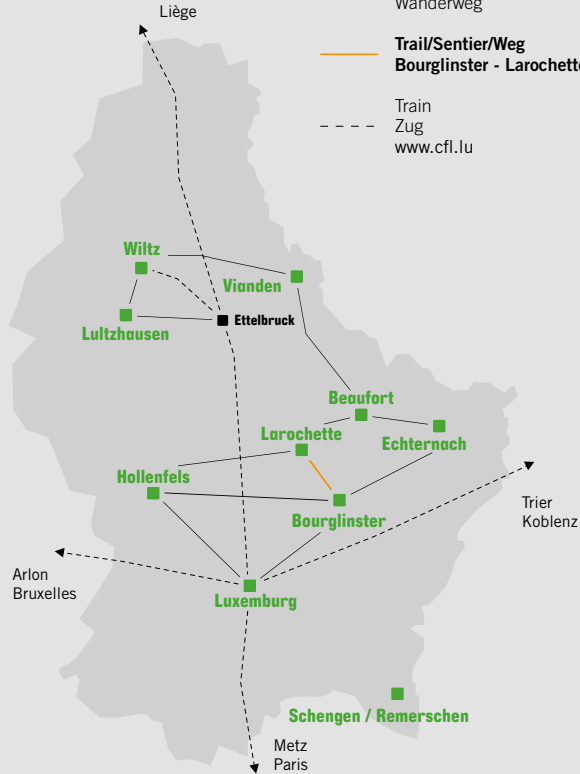


■ **YOUTH HOSTEL**
AUBERGE DE JEUNESSE
JUGENDHERBERGE

— Hiking trail
Sentier de randonnée
Wanderweg

— Trail/Sentier/Weg
Bourglinster - Larochette

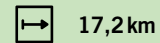
--- Train
Zug
www.cfl.lu






Description du circuit

Le sentier du Mëllerdall nous mène à travers un plateau jusqu'à Junglinster. Il continue en direction Belenhaff pour sortir au Blummendall. A la sortie du petit village nous tournons à gauche dans la forêt et nous suivons le nouveau Mullerthal Trail (changement de signe). Au Houbierg nous faisons une pause à côté d'un tronc d'arbre et continuons à travers le plateau pour atteindre un sentier étroit qui sort prêt d'une chapelle dans le rocher. Juste avant Larochette des escaliers descendent au centre de ce village médiéval (changement de signe). L'auberge de jeunesse se trouve à la sortie du village prêt du Osterbour.

Tour Infos



 **Bourglinster - Larochette 307 m**
Larochette - Bourglinster 376 m

 **ACT Map R5 1:20.000**
ACT Map R6 1:20.000
 **ACT Luxembourg SUD 1:50.000**



Bourglinster

2, rue de Gonderange
L-6161 Bourglinster

T. (+352) 26 78 07 07
F. (+352) 26 78 07 17
bourglinster@youthhostels.lu
GPS: N 49°42.155' E 006°13.155'



Larochette

45, Osterbour
L-7622 Larochette

T. (+352) 83 70 81
F. (+352) 87 83 26
larochette@youthhostels.lu
GPS: N 49°47.363' E 006°13.079'

Information

Centrale des Auberges de Jeunesse Luxembourgeoises
2, rue du Fort Olisy, L-2261 Luxembourg
T. (+352) 26 27 66 - 40
F. (+352) 26 27 66 - 42
info@youthhostels.lu
www.youthhostels.lu

Signalisation manquante, problèmes avec le chemin?
Informez-nous s.v.p. !
Missing signs, problems on the trail? Please tell us!
Fehlende Markierungen, Schwierigkeiten auf dem Weg?
Bitte informieren Sie uns!

HIKING TRAIL 5



LUXEMBOURG
YOUTH HOSTELS
↳ **.lu**

BOURLINSTER



LAROCLETTE

Grand-Duché de
luxembourg.

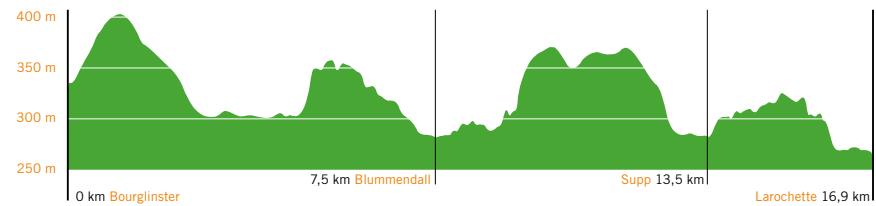


Route description

The 'sentier du Mëllerdall' climbs up to the heights and leads us to Junglinster. From here we walk along Belenhaff and cross Blummendall. At the end of the village we turn left to enter the forest and follow the new Mullerthal Trail (sign change). At Houbierg you can take a rest next to a trunk, then cross the plateau and take a small path which leads to a chapel in the rock. Just before Larochette, we go downstairs to the centre of the small medieval village (sign change). The youth hostel is at the end of the village next to the Osterbour.

Wegbeschreibung

Der „sentier du Mëllerdall“ führt uns über eine Anhöhe zuerst nach Junglinster. Von hier aus geht es in Richtung Belenhaff weiter nach Blummendall. Im Ausgang der Ortschaft biegen wir links in den Wald ab und folgen dem neu angelegten Mullerthal Trail (Zeichenwechsel). Am Houbierg können wir neben einem alten Baumstumpf Rast machen, um dann über die Anhöhe hinweg auf einen schmalen Pfad zu gelangen, dem wir zu einer kleinen Kapelle im Felsen folgen. Kurz vor Larochette führt eine Treppe vom Trail aus direkt ins Zentrum (Zeichenwechsel) der kleinen Ortschaft mit mittelalterlichem Flair. Die Jugendherberge ist am Ortsausgang am Osterbour gelegen.



Train Zug	Supermarket Supermarkt Supermarché	Castle Schloss Château	View point Aussichtspunkt Point de vue	Attention! Vorsicht!
Bus	Restaurant / Café	Youth Hostel Jugendherberge Auberge de Jeunesse	Picnic area Picknickplatz Aire de pique-nique	Sign change Markierungswechsel Changement de signe
Level Schwierigkeit Niveau	Duration Dauer Durée	Distance Länge	Difference of level Höhenmeter Dénivelée	Maps Karten Cartes

Sentier du Mölledall	Mullerthal Trail	Sentier de la petite Suisse
----------------------	------------------	-----------------------------

